

E-Government-Basiskomponente Geodaten (GeoBAK)



9 Teilkomponenten

Geoportal Sachsenatlas

Geosuche

Kartenviewer

Geodienstemonitoring

Metadatenkatalog

Geodienstesecurity

Geodiensteserver

Geodatenaufbereitung

GeodatenSpeicherung

OpenText

- Web Solutions Management Server
- Web Solutions Delivery Server

Micro Focus / HPE / Autonomy

- IDOL

con terra

- map.apps

GeoSN

- Eigenentwicklung

con terra

- security.manager

Safe Software

- FME

Suche nach Orten



Geodaten
SHP/SDE

Adressen
Geogr. Namen
Flurstücke ...

Suche nach Geodaten & -Diensten



Metadaten
GeoMIS

Datensätze
Dienste
Anwendungen

Suche nach Webseiten & Dokumenten




Text

geosn.sachsen.de
umwelt.sachsen.de ...

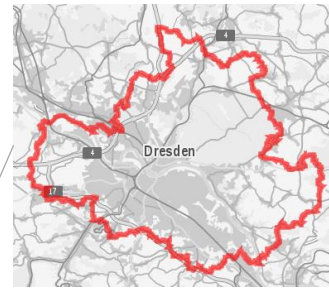


FME
„Geoexporter“



Geometrien
JSON

https://geoportal.sachsen.de/portal/IndexDaten/ORTE_UND_ADRESSEN/ORT/ORT/ORT_14612000.JSON



Dresden



Sitemap
XML/HTML

https://geoportal.sachsen.de/portal/IndexDaten/IDOL_sitemap.xhtml



Sitemap
XML google

https://geoportal.sachsen.de/portal/IndexDaten/google_sitemap_KARTENDIENST.xml



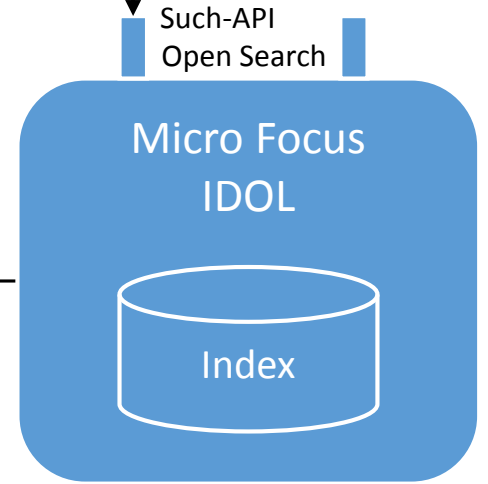
Web
Connector
(Crawler)



Web
Connector
(Crawler)



<https://geoportal.sachsen.de/GeoBAK.search?output=json&q=dresden>



Micro Focus
IDOL

Index

Such-API
Open Search